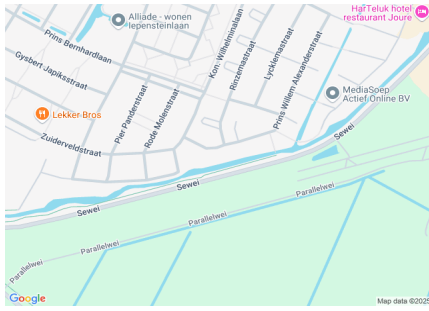





Vijver bij Zwembad Joure te Joure



Algemene beschrijving

Coördinaten: 52.956980442892274, 5.804734325408973
 Grootte: 0,8 ha
 Max. diepte: 1 meter
 Gem. breedte: 8 meter
 Watertype: stadssingel
 Opgenomen in:
 Naam HSV/HSF: HSV Joure e.o.
 Plaats HSV/HSF: Joure



Visrecht

Verhuurder visrecht:
 Visrecht hengelsportvereniging:

Gemeente De Fryske Marren

Huidige ecologie & milieu

Waterplantenbedekking zomer:

Totaal waterplanten 90 %
 Bovenwaterplanten: 10 %
 Drijfbladplanten: 20 %
 Onderwaterplanten: 60 %

Milieu overig:

Doorzicht: 60 – 80 cm
 Bodemsom: Veen
 Bagger: 25 - 50 cm
 Vismigratie mogelijk: Nee

Meest gevangen vissoorten:



blankvoorn



ruisvoorn



karpers

Viswatertype:

Ruisvoorn-snoek viswatertype



Sportvisserij



recreatievisser



jeugd

Meest gewaardeerd door de sportvisser
 viswater in de bebouwde kom
 goede snoekstand
 mooie omgeving

Belangrijkste knelpunten sportvisserij:
 teveel waterplantengroei
 teveel bagger
 niet geschikt voor minder valide visser

Gewenste maatregelen sportvisserij:

Sportvisserij	
Omschrijving wedstrijdtraject(en)	geen
Bijzondere regels	geen
Aanwezige voorzieningen	
Aantal vissers per dag gedurende zomerperiode	werkdag: 1 weekend: 2 topdag: 2

Visserijbeheer	
Vissterfte: (laatste 5 jaar)	geen
Visuitzettingen: (laatste 5 jaar)	geen
Visonttrekking:	<i>Nee</i>
Is er een visserijkundig onderzoek uitgevoerd?	<i>Nee</i> n.v.t.
Overige/bijzonderheden	geen

Wensen/actieplan komende 5 jaar		
Wensen	geen	
Actieplan: (laatste 5 jaar)	<i>Jaartal</i>	<i>Omschrijving</i>
	2016	geen
	2017	geen
	2018	geen
	2019	geen
	2020	geen
Overige bijzonderheden	geen	