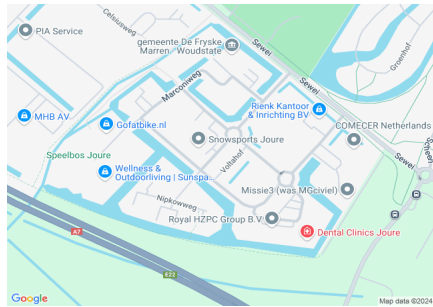





Industriegebied Woudfenne te Joure



Algemene beschrijving

Coördinaten: 52.95707092768651, 5.78683862686161
 Grootte: 3 ha
 Max. diepte: 1,5 meter
 Gem. breedte: 10 meter
 Watertype: vijver
 Opgenomen in:
 Naam HSV/HSF: HSV Joure e.o.
 Plaats HSV/HSF: Joure



Visrecht

Verhuurder visrecht:
 Visrecht hengelsportvereniging:

Huidige ecologie & milieu

Waterplantenbedekking zomer:

Totaal waterplanten 65 %
 Bovenwaterplanten: 5 %
 Drijfbladplanten: 20 %
 Onderwaterplanten: 40 %

Milieu overig:

Doorzicht: 40 – 60 cm
 Bodemsoort: Zand
 Bagger: 0 - 10 cm
 Vismigratie mogelijk: Nee

Meest gevangen vissoorten:



brasem



blankvoorn



snoek

Viswatertype: Ruisvoorn-snoek viswatertype



Sportvisserij



recreatievisser



jeugd

Let op: Viswedstrijdtrajecten aanwezig!

Meest gewaardeerd door de sportvisser
 viswater vlakbij de bebouwde kom
 belangrijk jeugdviswater
 goede snoekstand

Belangrijkste knelpunten sportvisserij:
 teveel waterplantengroei
 niet geschikt voor minder valide visser
 te ondiep

Gewenste maatregelen sportvisserij:

Sportvisserij	
Omschrijving wedstrijdtraject(en)	geen
Bijzondere regels	geen
Aanwezige voorzieningen	
Aantal vissers per dag gedurende zomerperiode	werkdag: 2 weekend: 3 topdag: 5

Visserijbeheer	
Vissterfte: (laatste 5 jaar)	geen
Visuitzettingen: (laatste 5 jaar)	geen
Visonttrekking:	<i>Nee</i>
Is er een visserijkundig onderzoek uitgevoerd?	<i>Nee</i> n.v.t.
Overige/bijzonderheden	geen

Wensen/actieplan komende 5 jaar		
Wensen	geen	
Actieplan: (laatste 5 jaar)	<i>Jaartal</i>	<i>Omschrijving</i>
	2016	geen
	2017	geen
	2018	geen
	2019	geen
	2020	geen
Overige bijzonderheden	geen	