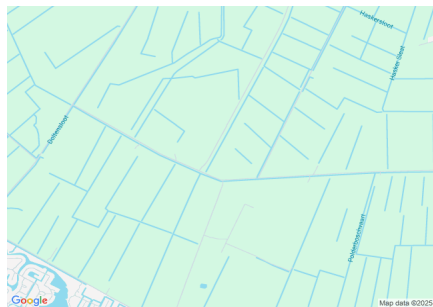


Kanaal Meenscharweg te Joure



Algemene beschrijving

Coördinaten:	52.9857321474208, 5.833466148376503
Grootte:	7 ha
Max. diepte:	1 meter
Gem. breedte:	15 meter
Watertype:	wetering of vaart
Opgenomen in:	Gezamenlijke lijst van viswateren
Naam HSV/HSF:	HSV Joure e.o.
Plaats HSV/HSF:	Joure



Visrecht

Verhuurder visrecht:
Visrecht hengelsportvereniging:

Wetterskip Fryslân
alleen schubvisrecht gehuurd van eigenaar

Huidige ecologie & milieu

Waterplantenbedekking zomer:

Totaal waterplanten

Bovenwaterplanten:

Drijfbladplanten:

Onderwaterplanten:

35 %

4 %

30 %

1 %

Milieu overig:

Doorzicht:

Bodemsoort:

Bagger:

Vismigratie
mogelijk:

40 – 60 cm

Veen

25 - 50 cm

Nee

Meest gevangen vissoorten:



ruisvoorn




zeelt



snoek

Viswatertype:


Snoek-blankvoorn viswatertype



Sportvisserij



snoekvisser



vliegvisser

Meest gewaardeerd door de sportvisser
viswater vlakbij de bebouwde kom
mooie omgeving

Belangrijkste knelpunten sportvisserij:
geen, het is prima viswater!

Gewenste maatregelen sportvisserij:

Sportvisserij	
Omschrijving wedstrijdtraject(en)	geen
Bijzondere regels	geen
Aanwezige voorzieningen	
Aantal vissers per dag gedurende zomerperiode	werkdag: 2 weekend: 5 topdag: 15

Visserijbeheer	
Vissterfte: (laatste 5 jaar)	geen
Visuitzettingen: (laatste 5 jaar)	geen
Visonttrekking:	<i>Nee</i>
Is er een visserijkundig onderzoek uitgevoerd?	<i>Nee</i> n.v.t.
Overige/bijzonderheden	geen

Wensen/actieplan komende 5 jaar		
Wensen	geen	
Actieplan: (laatste 5 jaar)	<i>Jaartal</i>	<i>Omschrijving</i>
	2016	geen
	2017	geen
	2018	geen
	2019	geen
	2020	geen
Overige bijzonderheden	geen	