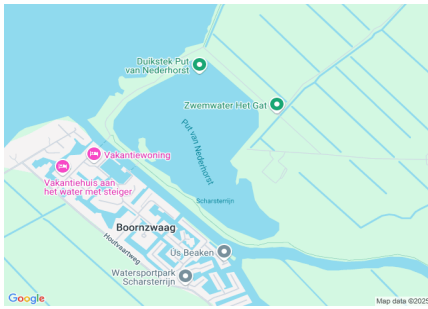



# Put van Nederhorst te Joure



## Algemene beschrijving

Coördinaten: 52.961336424564536, 5.750253295898475  
Grootte: 25 ha  
Max. diepte: 25 meter  
Gem. breedte: 400 meter  
Watertype: plas  
Opgenomen in: Gezamenlijke lijst van viswateren  
Naam HSV/HSF: HSV Joure e.o.  
Plaats HSV/HSF: Joure



## Visrecht

Verhuurder visrecht:

Visrecht hengelsportvereniging:

Gemeente De Fryske Marren

volledig visrecht gehuurd van eigenaar

## Huidige ecologie & milieu

### Waterplantenbedekking zomer:

Totaal waterplanten

5 %

Bovenwaterplanten:

1 %

Drijfbladplanten:

0 %

Onderwaterplanten:

4 %

### Milieu overig:

Doorzicht:

150 – 200 cm

Bodemsoort:

Zand

Bagger:

25 - 50 cm

Vismigratie

mogelijk:

Nee

### Meest gevangen vissoorten:



blankvoorn




baars



karpers

## Viswatertype:

Diep water viswatertype



## Sportvisserij



recreatievisser



karpervisser

Meest gewaardeerd door de sportvisser  
goede karpersstand (grote vissen)  
mooie omgeving  
veel verschillende vissoorten

Belangrijkste knelpunten sportvisserij:  
water slecht bevisbaar door oeverbegroeiing  
oever (deels) ontoegankelijk

Gewenste maatregelen sportvisserij:

<b>Sportvisserij</b>	
Omschrijving wedstrijdtraject(en)	geen
Bijzondere regels	geen
Aanwezige voorzieningen	
Aantal vissers per dag gedurende zomerperiode	werkdag: 2   weekend: 6   topdag: 10

<b>Visserijbeheer</b>	
Vissterfte: (laatste 5 jaar)	geen
Visuitzettingen: (laatste 5 jaar)	geen
Visonttrekking:	<i>Nee</i>
Is er een visserijkundig onderzoek uitgevoerd?	<i>Nee</i> n.v.t.
Overige/bijzonderheden	geen

<b>Wensen/actieplan komende 5 jaar</b>		
Wensen	geen	
Actieplan: (laatste 5 jaar)	<i>Jaartal</i>	<i>Omschrijving</i>
	2016	geen
	2017	geen
	2018	geen
	2019	geen
	2020	geen
Overige bijzonderheden	geen	